A faint, light-colored map of the island of Santa Cruz de Tenerife serves as the background for the title page. The map shows the island's coastline and internal geographical features, including mountain ranges and valleys. The text is overlaid on the map, with the title in the upper left and the authors' names in the lower right.

CRITERIOS DE CONSERVACIÓN DE LOS SOPORTES DE OBRAS PLANAS EN UNIDADES DE INFORMACIÓN : SANTA CRUZ DE TENERIFE

Bibl. Elizabeth D'Amico

Mg. Carmen L. Silva

Archipiélago Canario

- ✓ Es una de las diecisiete Comunidades Autónomas de España y una de las regiones Ultraperiféricas de la UE.
- ✓ Se compone de 2 provincias:
 - Occidental: 4 islas
 - Oriental: 3 islas
- ✓ Clima es subtropical, pero varía según la altitud y la vertiente norte o sur, generando diferencias climática muy marcada.
- ✓ Con microclimas propio en cada isla proporcionando una gran diversidad biológica.



Archipiélago Canario



Isla de Tenerife

- ✓ Es la mayor de las siete islas que componen el Archipiélago Canario. Tiene una curiosa forma triangular.
- ✓ Ocupa una posición central entre las islas del Archipiélago.
- ✓ Se encuentra a algo más de 300 Kms del continente africano y a unos 1300 Kms de la Península Ibérica.
- ✓ Posee la curiosidad de compartir la capitalidad de la Comunidad Autónoma de Canarias con Las Palmas de Gran Canaria.
- entre 1833 y 1927 Santa Cruz de Tenerife fue, oficialmente, la única capital del Archipiélago Canario.
- el 21 de septiembre de 1927, en el gobierno de Miguel Primo de Rivera y Orbaneja, por R.D. 1586, se instituyó la división de Canarias en las dos provincias.



Isla de Tenerife

- ✓ El clima en Tenerife cambia considerablemente a cortas distancias.
- ✓ El clima más cálido se encuentra en el sur y en el oeste de la isla. Si uno se acerca al Teide, no sería anormal encontrar vientos fríos y nieve.
- ✓ Tenerife tiene la menor variación de temperatura entre el verano y el invierno de cualquier parte del mundo.



Isla de Tenerife



Municipio de Santa Cruz

- ✓ Se encuentra situado en el nordeste de la isla.
- ✓ Tiene 58 kilómetros de costa a orillas del Océano Atlántico.
- ✓ Su altitud en el casco histórico es de 4 metros sobre el nivel del mar
- ✓ El clima es árido (con unos 200 mm de precipitación) y suave todo el año, moderado por los vientos alisios. La variación térmica es escasa tanto entre estaciones como diariamente. En invierno las temperaturas oscilan entre 15-20 °C de mínima y 25-26 °C de máxima, y en verano entre 25-27 °C de mínima y 30-31 °C de máxima.



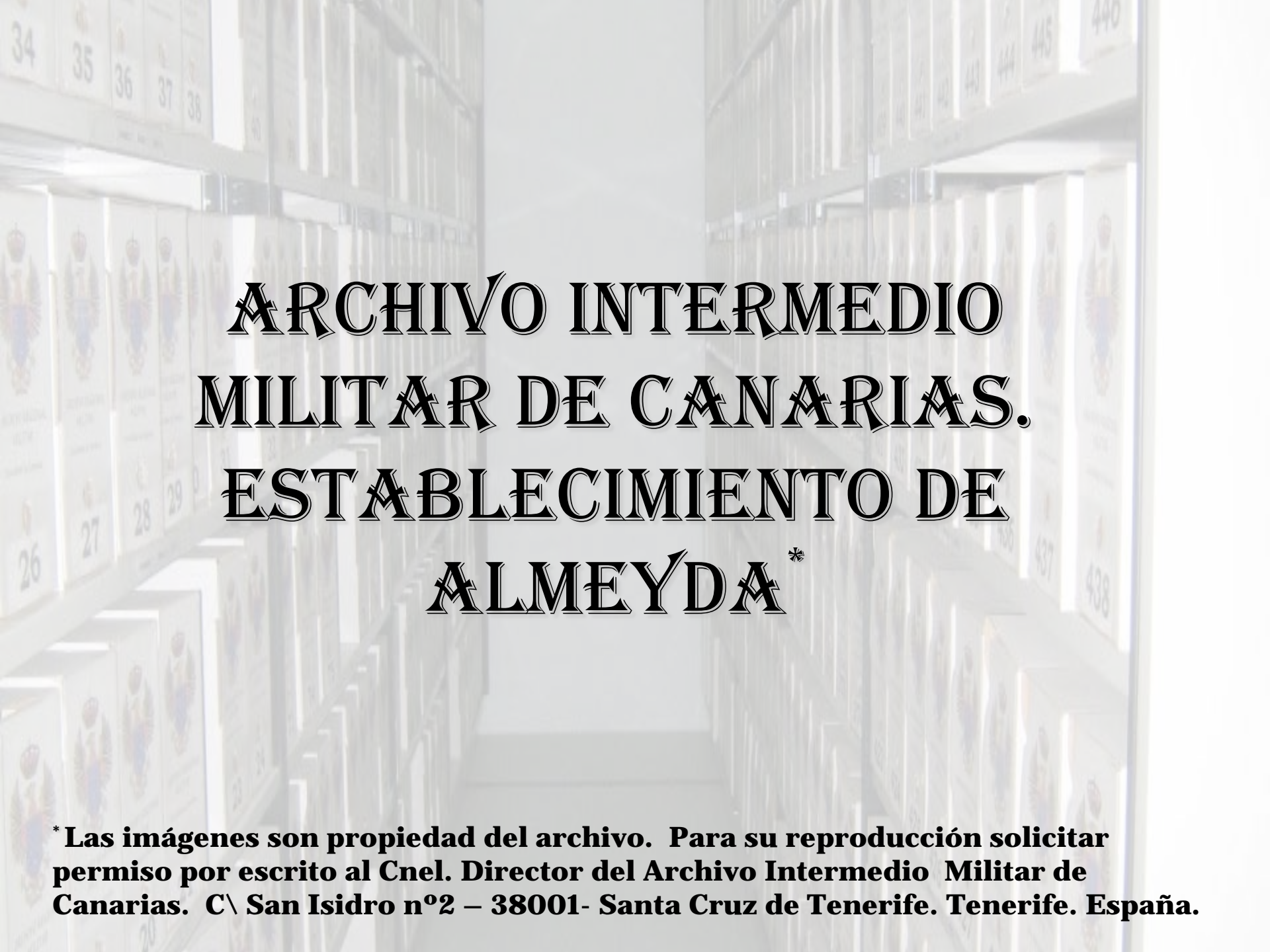
Municipio de Santa Cruz



Características climáticas

En el Archipiélago

- ✓ Esta situado a unos 4° del Trópico de Cáncer, próximo a la costa africana y bañado por los vientos alisios que facilitan la regulación de las temperaturas.
- ✓ El clima en el Archipiélago Canario es subtropical, con variaciones locales según la altitud y la vertiente norte o sur. Esta particularidad genera microclimas propios y diversos a cortas distancias, proporcionando una gran diversidad biológica.
- ✓ Las lluvias en Canarias no son fuertes pero los meses lluviosos pueden ser abundantes provocando inundaciones en poco tiempo.



ARCHIVO INTERMEDIO MILITAR DE CANARIAS. ESTABLECIMIENTO DE ALMEYDA*

*** Las imágenes son propiedad del archivo. Para su reproducción solicitar permiso por escrito al Cnel. Director del Archivo Intermedio Militar de Canarias. C\ San Isidro nº2 – 38001- Santa Cruz de Tenerife. Tenerife. España.**

Archivo intermedio

Es el encargado de recibir y guardar hasta su expurgo o traslados al archivo histórico, los documentos remitidos por los distintos centros productores. El tiempo estipulado para la custodia de estos documentos es de 25 años.

A. Breve historia

✓ En 1995, el EME ordenó la organización de los Archivos Regionales, con carácter provisional.

✓ El 7 de mayo de 1996, se constituye el Archivo Regional Militar de Canarias.

✓ El 22 de Mayo de 1998, se integra en el Centro de Historia y Cultura Militar.



Archivo Intermedio Militar de Canarias

✓ R.D. de 4 de diciembre de 1998, se aprueba el nuevo Reglamento de Archivos Militares (Archivo Intermedio)

✓ El 3 de mayo de 1999, el Archivo se traslada desde el Palacio de Capitanía a la Cuesta (La Laguna), donde queda ubicado en las antiguas instalaciones de la 4ª Unidad de Radio.

✓ El 26 de mayo de 2006, se inaugura la nueva sede en Almeyda.

B. Organización

- ✓ El Archivo alberga aproximadamente 7 millones de documentos (2000 m. lineales, con capacidad para 6000) comprendidos entre el siglo XVII – XXI. el volumen documental más profuso se encuentra entre los siglos XIX-XX, como en la mayoría de los archivos,
- ✓ El documento más antiguo data de 1672 emitido por la Reina Mariana de Austria, madre del Rey Carlos II.



Archivo Intermedio Militar de Canarias

- ✓ **El expediente es la unidad archivística predominante.**
- ✓ **Los documentos guardados tienen formatos diversos (libro, hoja suelta, etc.) y plasmarse en distintos soportes (papel, óptico, etc.)**
- ✓ **Se resalta la importancia de los procesos técnicos, dado que, una clasificación y ordenación adecuada conlleva una manipulación responsable del acervo documental.**
- ✓ **Es de acceso público. Sólo se exige acreditación justificando la investigación que se realiza.**



Archivo Intermedio Militar de Canarias



Sala técnica. Área de procesos técnicos.

C. Conservación

1. Edificio

- ✓ Las viejas instalaciones del comedor, cocina y sala de repuestos del la Plana Mayor del Regimiento Mixto de Artillería nº 93 rehabilitados a las necesidades de un archivo.
- ✓ Dadas las problemáticas que acarrearán a los documentos la temperatura y humedad se buscó que ya, el mismo edificio, sea un resguardo.
- ✓ Una particularidad: los desagües pluviales del techo sobresalen a unos 50 cm. Así, el agua de lluvia al caer no toque las paredes, evitando el aumentando la humedad en esas zona.



Archivo Intermedio Militar de Canarias



Frente del edificio.



Detrás del edificio - depósitos.

C.2. Depósitos

C.2.a. Medidas generales y controles

- ✓ En los depósitos se siguen criterios y parámetros de conservación estándares. Se realizan controles medioambientales, de temperatura, humedad dos veces por semana (lunes y viernes).
- ✓ Estos registros se guardan para el informe semestral que se eleva al Instituto Histórico y Cultural Militar e implementar las medidas correctivas necesarias.



Para estabilizar el medioambiente se utilizan deshumidificadores portátiles ubicados equidistantemente para lograr cubrir la capacidad volumétrica.



Archivo Intermedio Militar de Canarias

Con respecto a de la luz se tomaron diversas medidas preventivas como que el sistema de iluminación estuviera a una altura de unos 70 cm desde el techo de los armarios compactos que guardan los documentos y 1 m hacia los costados. Estas medidas se mantienen en todos los depósitos.



Archivo Intermedio Militar de Canarias

En el depósito con ventanas se colocaron estores opacos de trama gruesa, que impiden el paso de la luz solar.

En la imagen se puede observar la diferencia con y sin el estor bajo.



©



Archivo Intermedio Militar de Canarias



- ✓ En las distintas dependencias del archivo encontramos extintores portátiles el 1º de la imagen es de nieve carbónica el 2º es de polvo químico seco tipo ABC. El personal está entrenado para su uso
- ✓ Se tiene un plan general para el organismo con cadenas de actuación y responsabilidad.



Archivo Intermedio Militar de Canarias



Archivo Intermedio Militar de Canarias

Para evitar contaminaciones en el material archivístico guardado, todos los documentos remitidos deben pasar un periodo de cuarentena, en una sala separada.



C.2.b. Almacenamiento

- ✓ Predomina el expediente.
- ✓ Se guardan en cajas de cartón permanente de tamaño estándar para archivos.
- ✓ Estas se almacenan en armarios móviles compactos ignífugos.



Archivo Intermedio Militar de Canarias

✓ En el expediente, los documentos planos se guardan en las dos formas posibles:

➤ dentro

➤ fuera


✓ La elección se realiza teniendo en cuenta el valor patrimonial y/o histórico del documento en cuestión en favor de la mejor conservación.




Archivo Intermedio Militar de Canarias

➤ Los documentos que se conservan dentro del expediente

Se respeta la forma concedida por el organismo productor.



e
x
t
F
t
o
e
l
n
i
d
o
i
d
o



Folio doblado al medio



Folio con varios dobleces y uniones.



Archivo Intermedio Militar de Canarias

Se conserva el formato del expediente original.



Mapa plegado dentro del expediente . Los folios están unidos con costura japonesa.



El mapa de la Isla de Tenerife de 1943. Se lo desplegó y observamos como se mantiene unido al expediente del que forma parte.

Archivo Intermedio Militar de Canarias

- ✓ Al guardan los expedientes en las cajas se deja un espacio.
- ✓ Ese espacio debe permitir tanto colocar y sacar fácilmente la documentación como evitar la deformación por estar muy holgado.
- ✓ Se pretende que, el soporte documental esté descomprimido, especialmente, aquellos folios doblados.



Archivo Intermedio Militar de Canarias

➤ Los documentos que se conservan fuera del expediente

Los documentos planos desglosados se guardan, dejando un testigo, en planeras acordes a su dimensión.



Para documentos de gran dimensión



Cajonera cerrada o abiertas compartimentada para documentos de pequeña dimensión ubicados



Archivo Intermedio Militar de Canarias



Para documentos de
pequeña dimensión



Conservación de la información

- ✓ El Archivo esta desarrollando un proyecto de digitalización de los documentos relevante para la historia del Archipiélago Canario. En la actualidad se está trabajando con el Fondo del Mando Económico.
- ✓ Los documentos digitales (extensión *.jpg y *.pdf) se cargan en una base de datos con servidor Linux para su consulta in situ. Por medio de link se conectará el dato con la imagen/es del fichero.

Archivo Intermedio Militar de Canarias

Dada la imposibilidad de procesar completo tanto al archivo como a los expedientes se estableció el siguiente criterio de selectividad:

- 1º. Se prioriza los Fondos de pronto traslado al Archivo Histórico Militar**
- 2º . Dentro del expediente se fotografían los documentos considerados representativos o que ilustran tanto los distintos tipos documentales producidos o recibidos por el Ejército como la documentación pertinente al quehacer histórico, cultural, artístico e institucional de nuestra Comunidad Autónoma, de España y su hombres y mujeres.**
- 3º. Se exceptúa de la aplicación de este criterio, aquel expediente con características extraordinarias o modelo a seguir posteriormente.**

Agradecemos al Cnel Juan Osorio Duarte, Director del Archivo Intermedio Militar de Canarias, por abrirnos las puertas de la institución y brindarnos todo su apoyo para este trabajo.

A él y a su personal a cargo

Y a todos Ustedes por brindarnos su tiempo y atención...

Muchas gracias